

# קיר העורבים

האתר מוגדר אתר-פרהיסטורי בעקבות שרידי חציבה להעמדת אלילים במרכזו. עירית חיפה משמרת את האתר ומבצעת ניקוש וניקוי מפעם לפעם. כ-100 מטר בכיוון מזרח ישנם שרידי חווה מתקופת הביזנטיים, אשר מתוכנן לבנות עליהם. שווה לקפוץ לבקר ולחזות בביתו של חמורבי ובארוותו. הממשיכים עוד כ-200 מטר מזרחה יגיעו לאתר מנדטורי, לטכניון. גם אפשר לבקר.

הקיר באורך של כ-100 מטרים וישנם בעיות בולדרינג (נמוכות וגבוהות) לכל אורכו. בחלקו המרכזי מגיע לגובה של כ-8 מטרים. החלק המרכזי מכיל את רוב המסלולים והינו נגיש ביותר. עקב הצמחייה עבותה לא כל הקיר נגיש כיום.

כתב: דורון בר

תרמו לאתר: אלון ניוטון, אמיר יעקובי, יואב ניר, זאב קורקובסקי, גדעון, מארק, בוריס, ארנון, דני ...

וסליחה עם כל אלה שלא הוזכרו כאן


# מבט כללי על הקיר



המערה

החלק המרכזי

# החלק המרכזי




# החלק המרכזי


- מסלולים "גבוהים" בחלק המרכזי בקו מלא:
  - בכתום – מסלולים בדרגת קושי קל ובנוני
  - באדום – מסלולים קשים
  - בשחור – קשים מאד
- מסלולים "נמוכים" בקו מקווקו משמאל לימין:
  1. הטרורסה הקשה, מאד מאד קשה. ג'ון 2002?
  2. למעלה עם אחיזות קשות והצידה. יואב ניר 1996.  
למיטב ידיעתי לשניהם אין second accent

## מסלולים "גבוהים" בחלק המרכזי בקו מלא משמאל לימין:

1. בצל 5.10
2. האף השמאלי 5.8
3. דרך המערונת 5.10
4. דרך הספר 5.8
5. על הקירונצ'יק ולמעלה 5.9
6. קליל 5.6
7. בחריצון 5.10
8. הקלאסי, 2 בולטים, 5.11
9. קשה וחדש, 4 בולטים, 5.12?
10. דינאמי לחור הגדול 5.13
11. דינאמי לחור הקטן 5.12
12. ג'אם אפ בחריץ, 5.9, jam up
13. הקיר הלבן, 3 בולטים, 5.11?
14. למתחילים 5.5
15. דרך המערה 5.8
16. האף הימני 5.10



# המערה



- מסלולים בקו מלא משמאל לימין:

.1 lay-back 5.11

.2 very long reach 5.11

.3 דרך המערה 5.10

- עוד כ-5 מטרים שמאלה ישנו קיר עם חורים לאצבעות ו"מסלול הדבורה", אמנון דינרמן.